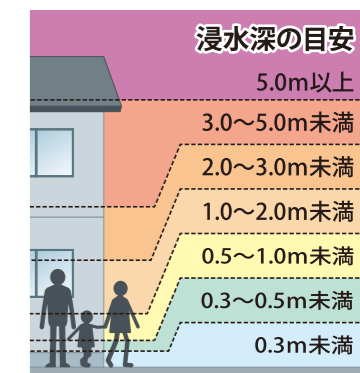


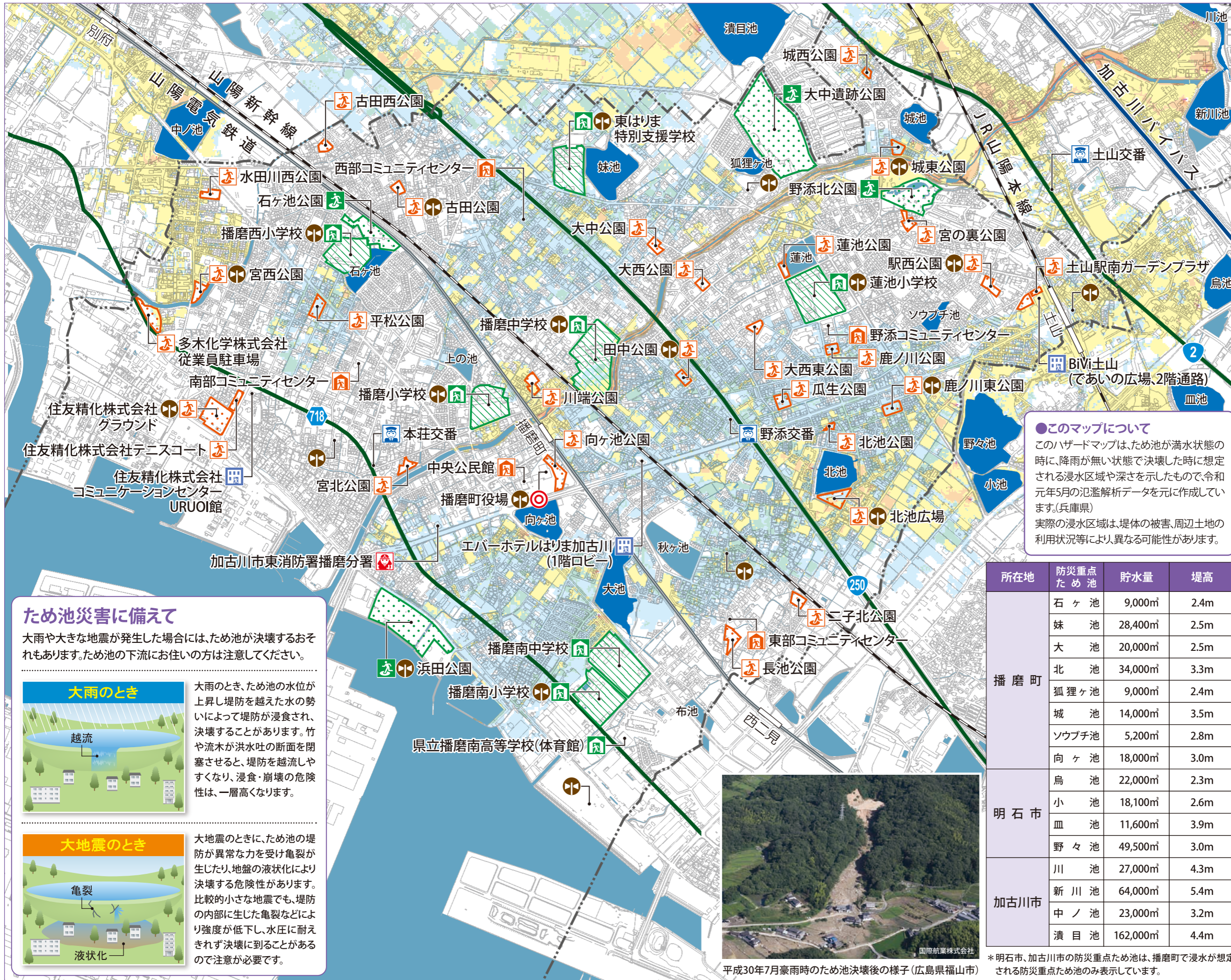
# ため池 ハザードマップ



### 施設等凡例

- 自主避難所
- 一時避難地
- 広域避難地
- 避難所
- 臨時受入施設
- 警察
- 消防
- 防災行政無線
- 役場
- 主要な道路
- 高速道路
- 鉄道
- 市町境界
- 防災重点ため池

防災重点ため池とは、万が一決壊した場合に家や公共施設、農地等に被害を及ぼすおそれがあるとして県が指定したため池のことです。



**このマップについて**  
 このハザードマップは、ため池が満水状態の時に、降雨が無い状態で決壊した時に想定される浸水区域や深さを示したもので、令和元年5月の氾濫解析データを元に作成しています。(兵庫県)  
 実際の浸水区域は、堤体の被害、周辺土地の利用状況等により異なる可能性があります。

所在地	防災重点 ため池	貯水量	堤高
播磨町	石ヶ池	9,000m <sup>3</sup>	2.4m
	妹池	28,400m <sup>3</sup>	2.5m
	大池	20,000m <sup>3</sup>	2.5m
	北池	34,000m <sup>3</sup>	3.3m
	狐狸ヶ池	9,000m <sup>3</sup>	2.4m
	城池	14,000m <sup>3</sup>	3.5m
	ソウブチ池	5,200m <sup>3</sup>	2.8m
	向ヶ池	18,000m <sup>3</sup>	3.0m
	布池		
	西二見		
明石市	鳥池	22,000m <sup>3</sup>	2.3m
	小池	18,100m <sup>3</sup>	2.6m
	皿池	11,600m <sup>3</sup>	3.9m
加古川市	野々池	49,500m <sup>3</sup>	3.0m
	川池	27,000m <sup>3</sup>	4.3m
	新川池	64,000m <sup>3</sup>	5.4m
	中ノ池	23,000m <sup>3</sup>	3.2m
	潰目池	162,000m <sup>3</sup>	4.4m

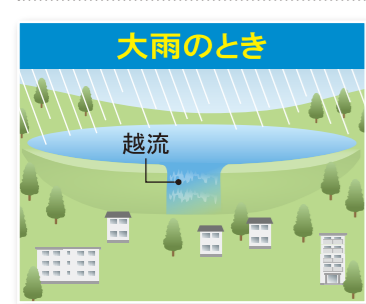


平成30年7月豪雨時のため池決壊後の様子(広島県福山市)

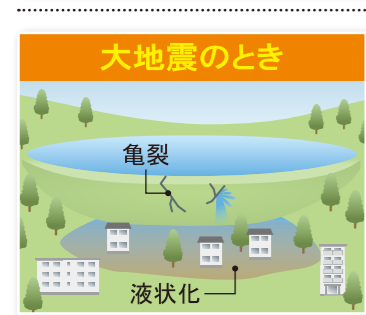
\*明石市、加古川市の防災重点ため池は、播磨町で浸水が想定される防災重点ため池のみ表示しています。

## ため池災害に備えて

大雨や大きな地震が発生した場合には、ため池が決壊するおそれもあります。ため池の下流にお住まいの方は注意してください。



**大雨のとき**  
 大雨のとき、ため池の水位が上昇し堤防を越えた水の勢いによって堤防が浸食され、決壊することがあります。竹や流木が洪水吐の断面を閉塞させると、堤防を越流しやすくなり、浸食・崩壊の危険性は、一層高くなります。



**大地震のとき**  
 大地震のときに、ため池の堤防が異常な力を受け亀裂が生じたり、地盤の液状化により決壊する危険性があります。比較的小さな地震でも、堤防の内部に生じた亀裂などにより強度が低下し、水圧に耐えきれず決壊に到ることがあるので注意が必要です。